

GT05 - Da Paroldo a Garessio

Partenza Paroldo

Arrivo Garessio

Lunghezza totale 32.5 km

Descrizione

Passato il centro storico di Ceva, si comincia a "attaccare" la valle del Tanaro, come meta si raggiungerà Garessio attraverso Nucetto, Bagnasco, Priola percorrendo strade secondarie immerse nel fresco.

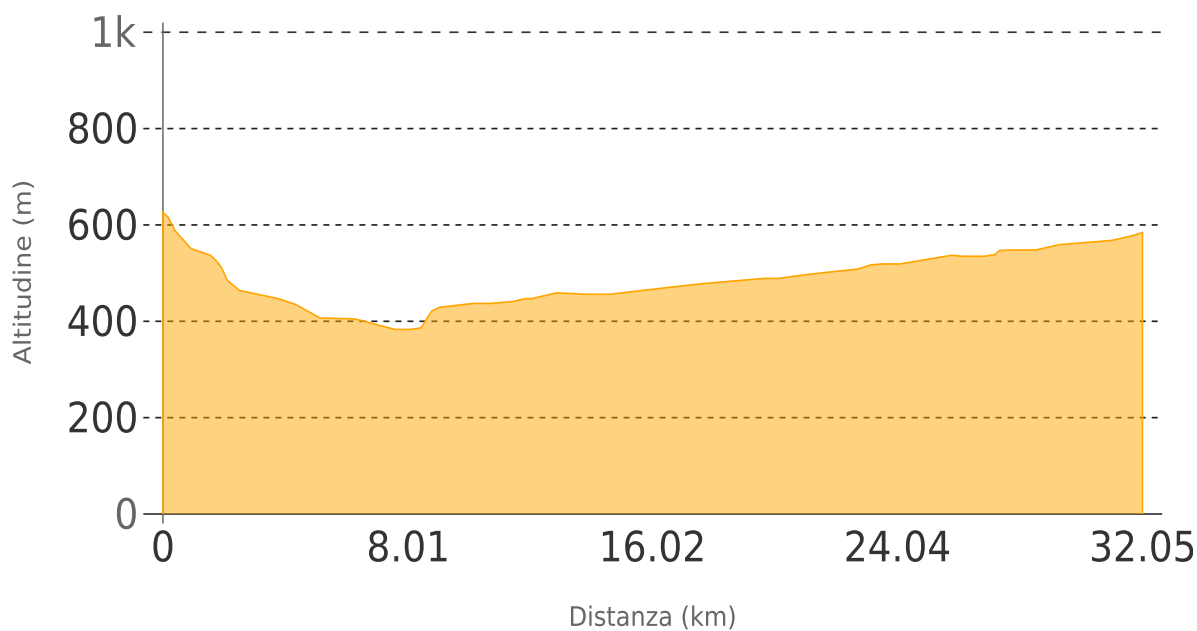
Ascesa totale: 423 m

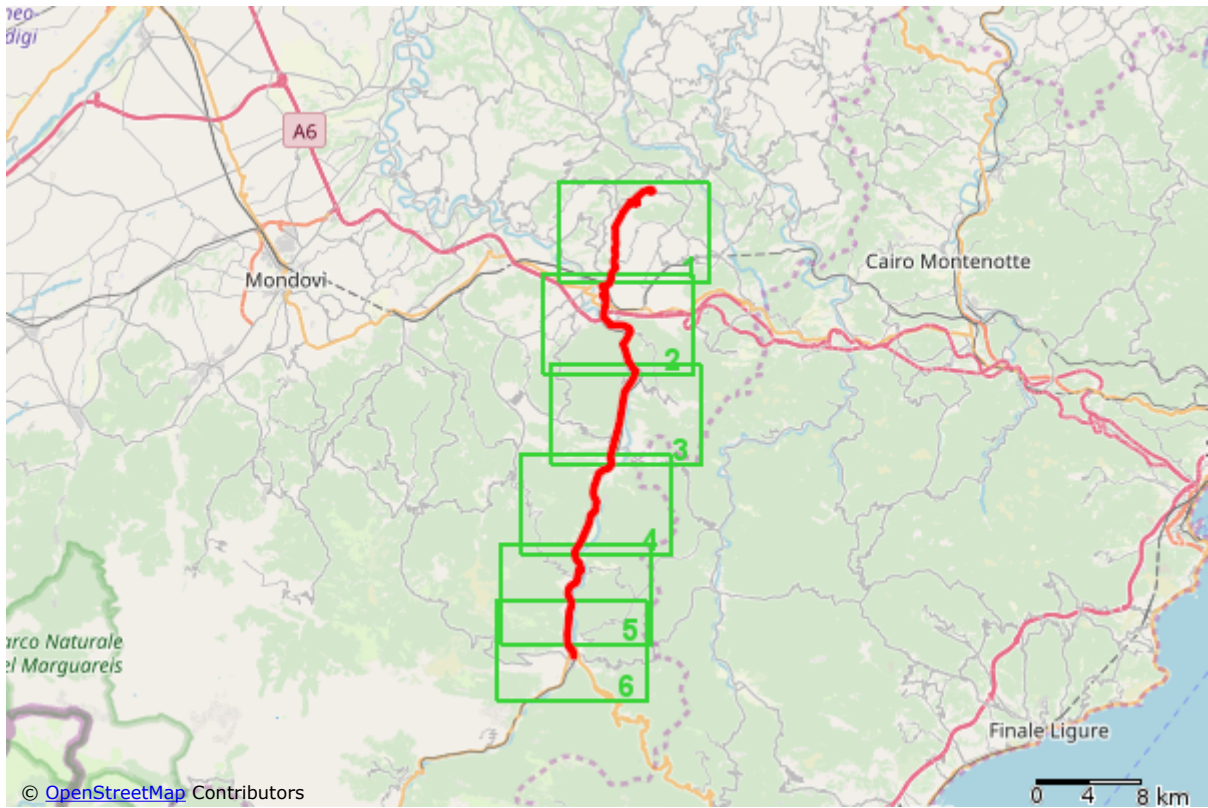
Discesa totale: 481 m

Vai al [sito ufficiale](#)

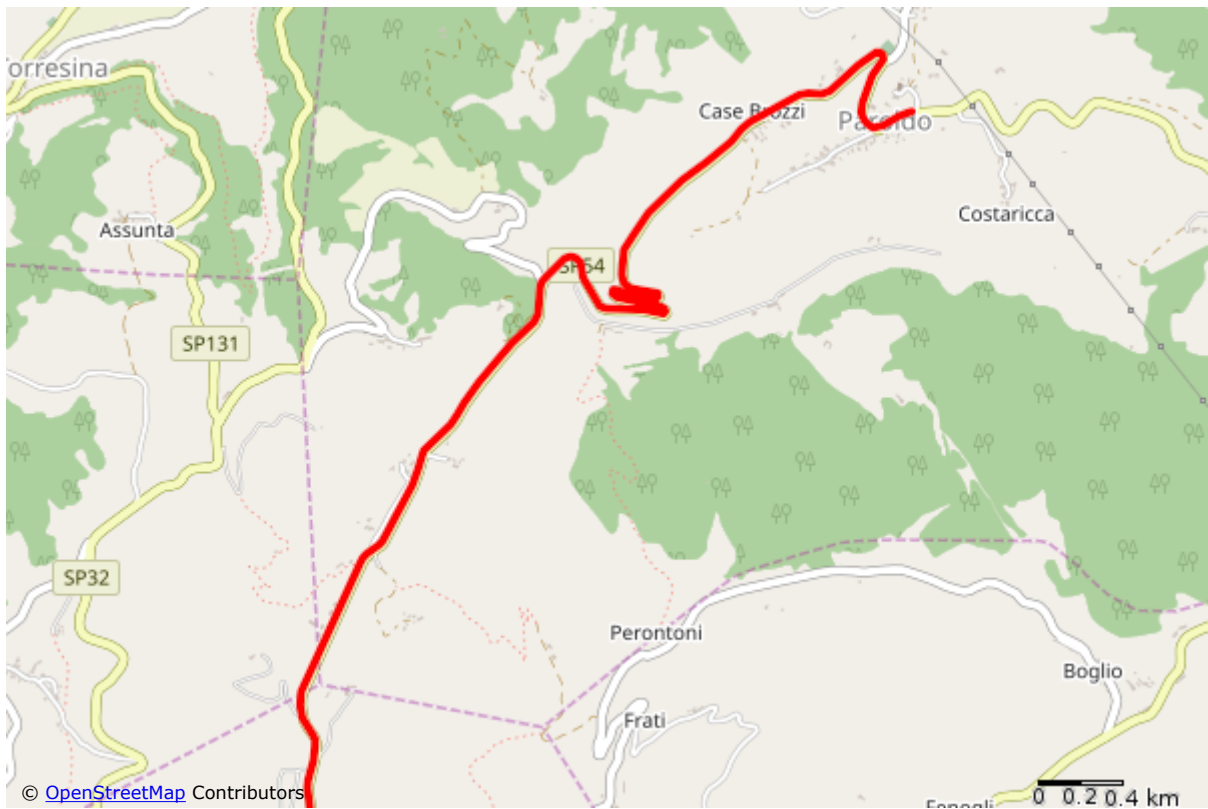
Crediti foto: Marco Fossati

Profilo altimetrico

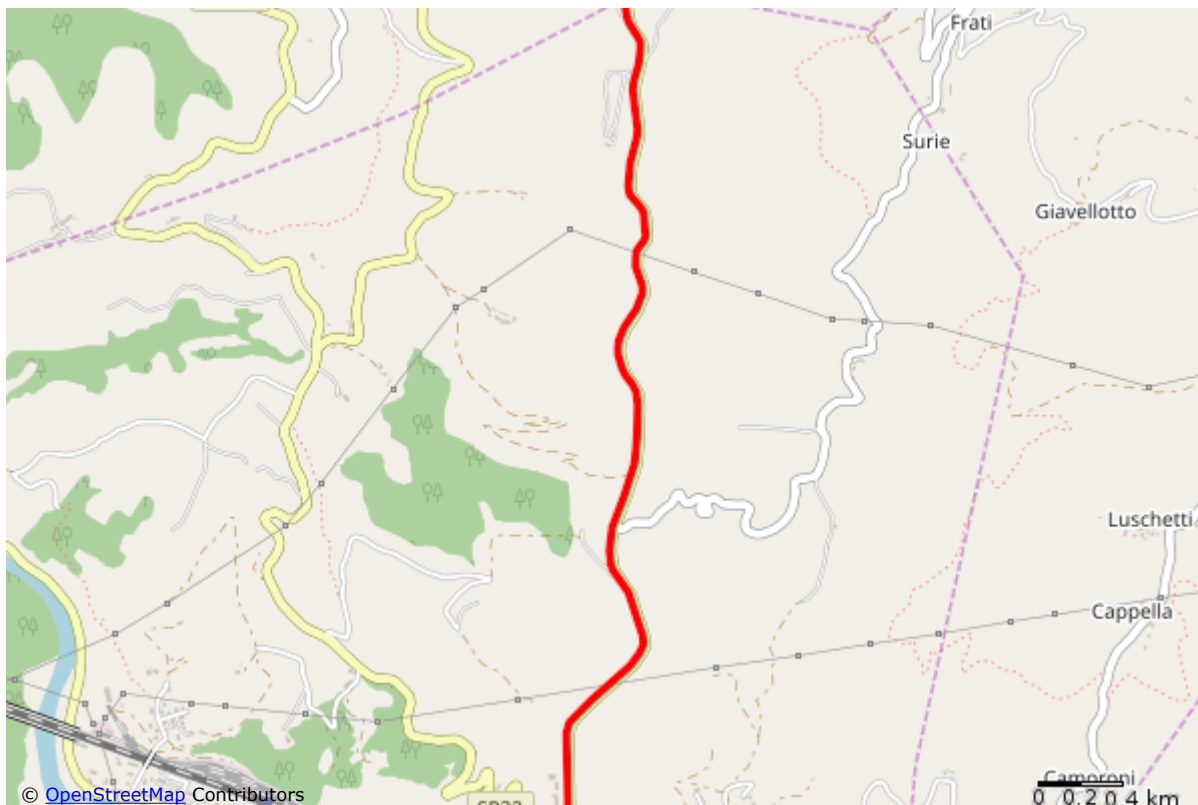




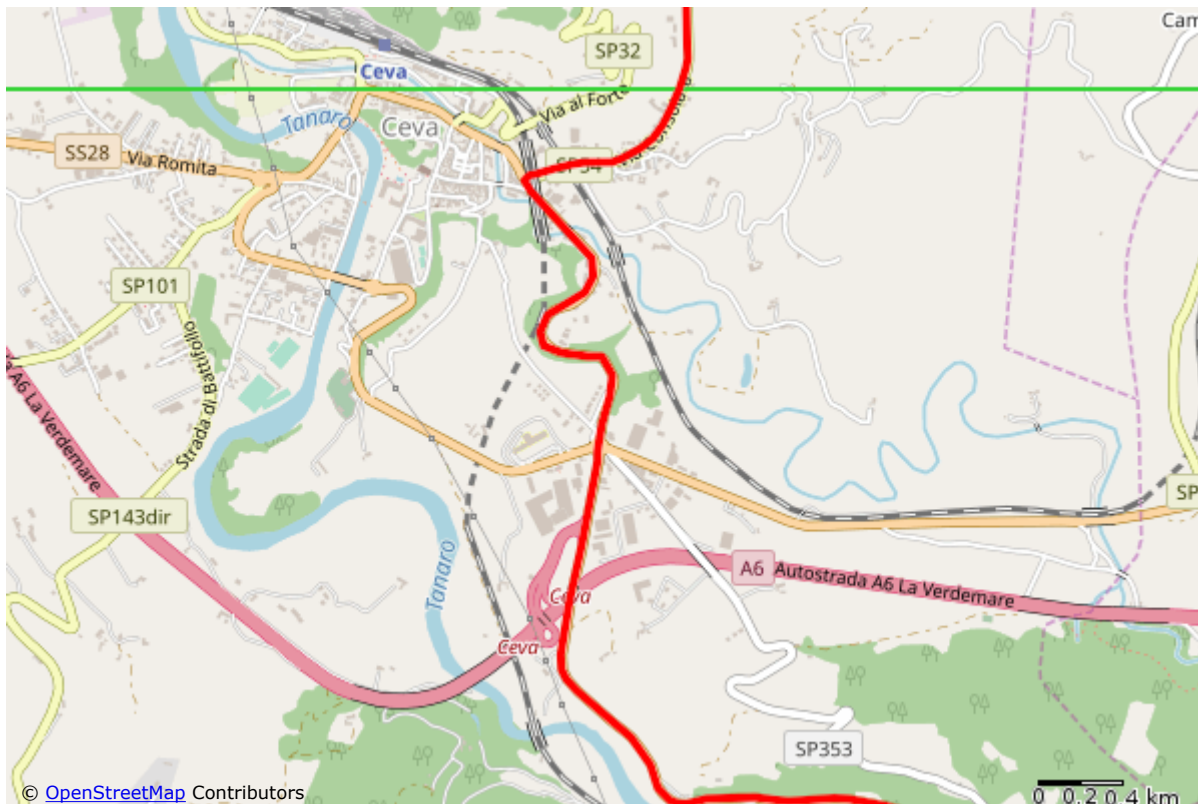
Mappa d'insieme



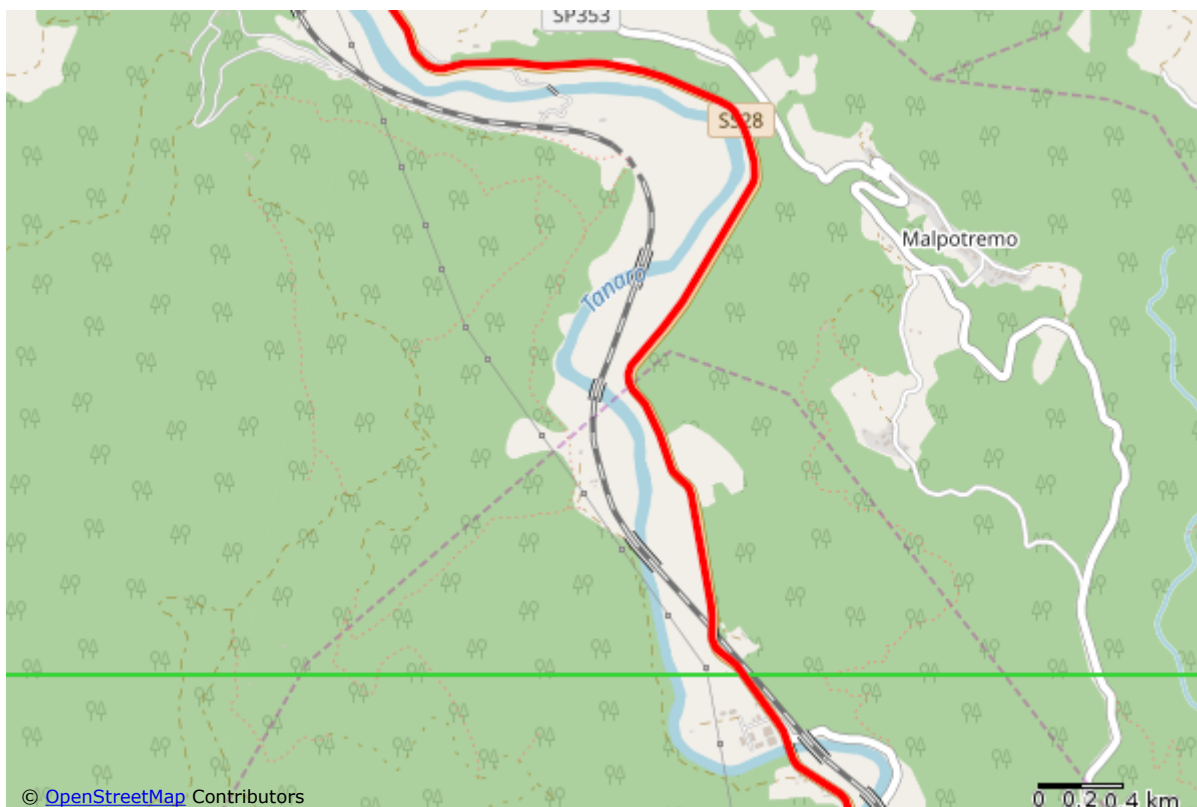
Mappa di dettaglio n° 1



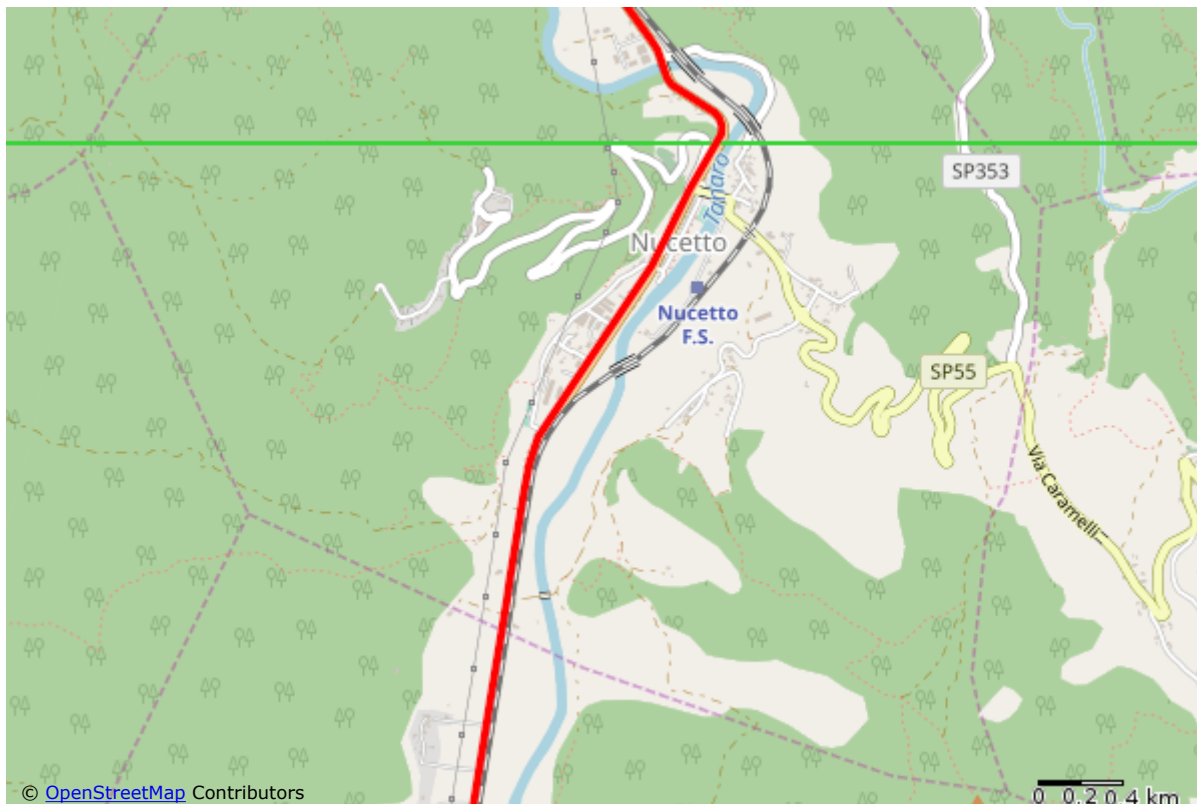
Mappa di dettaglio n° 2



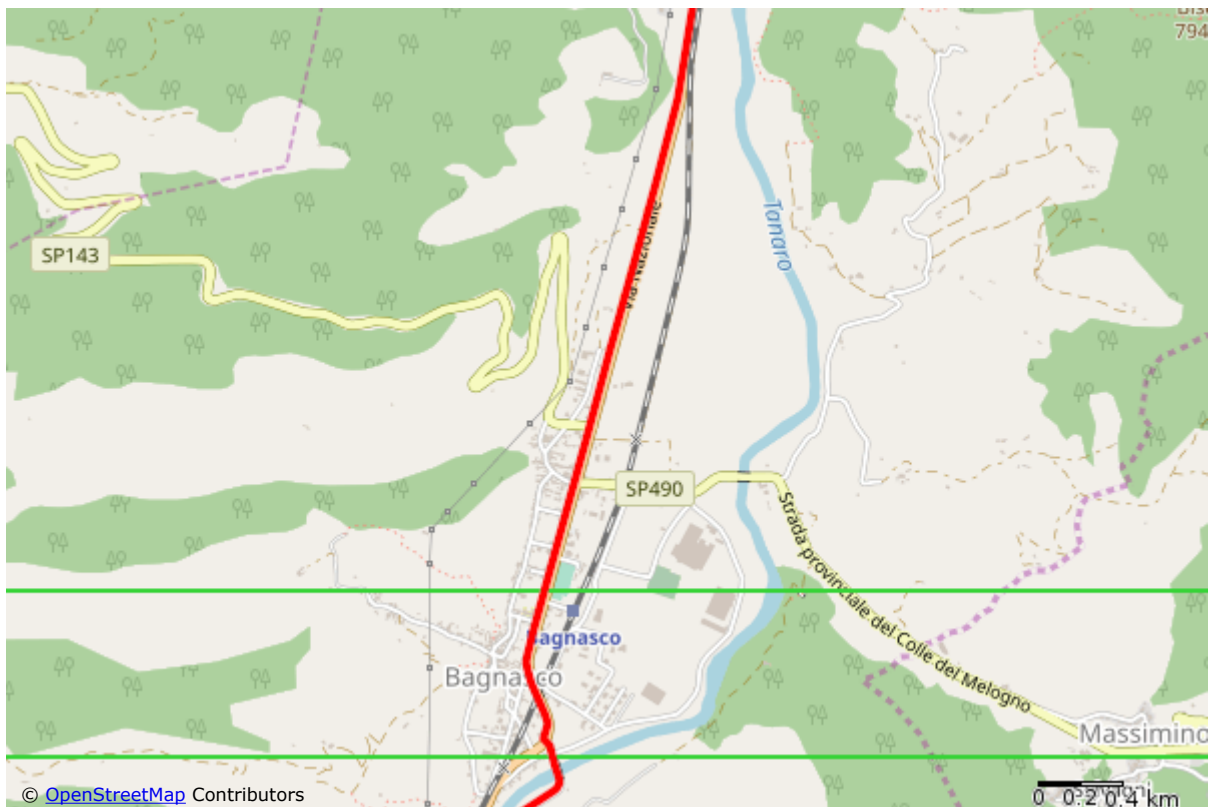
Mappa di dettaglio n° 3



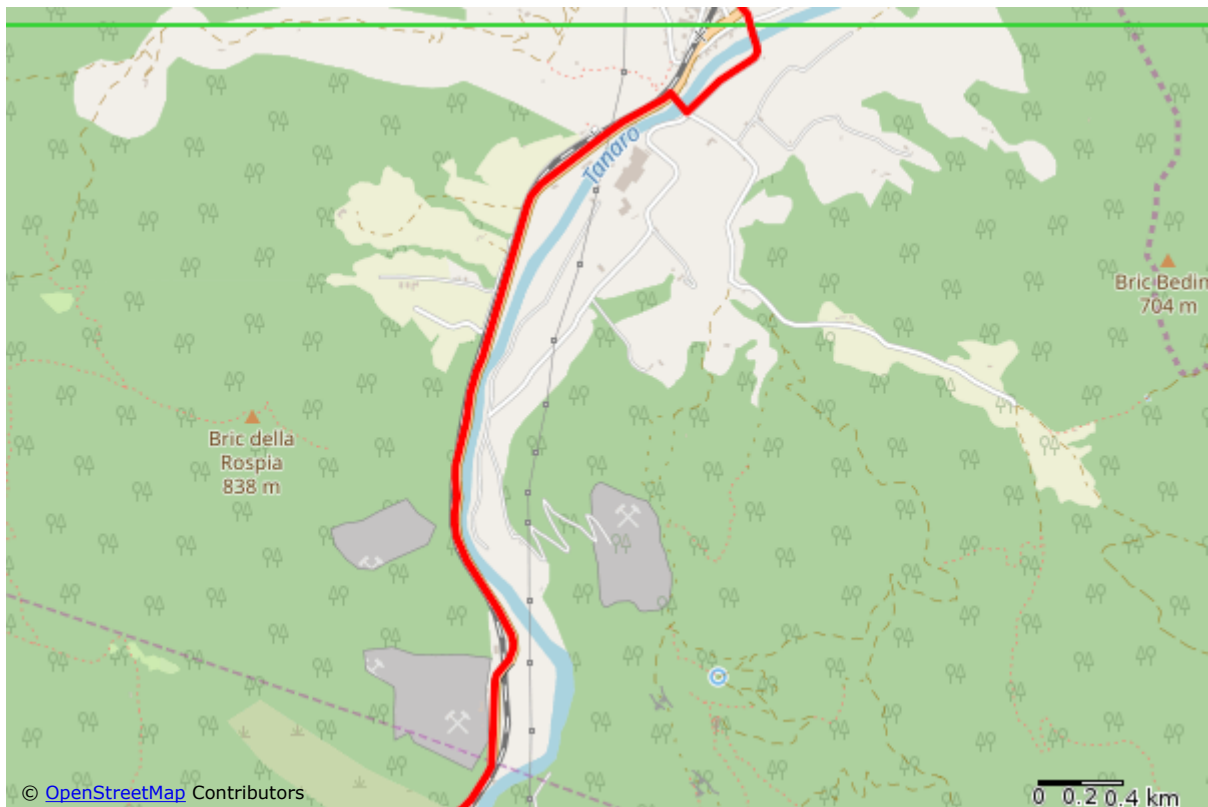
Mappa di dettaglio n° 4



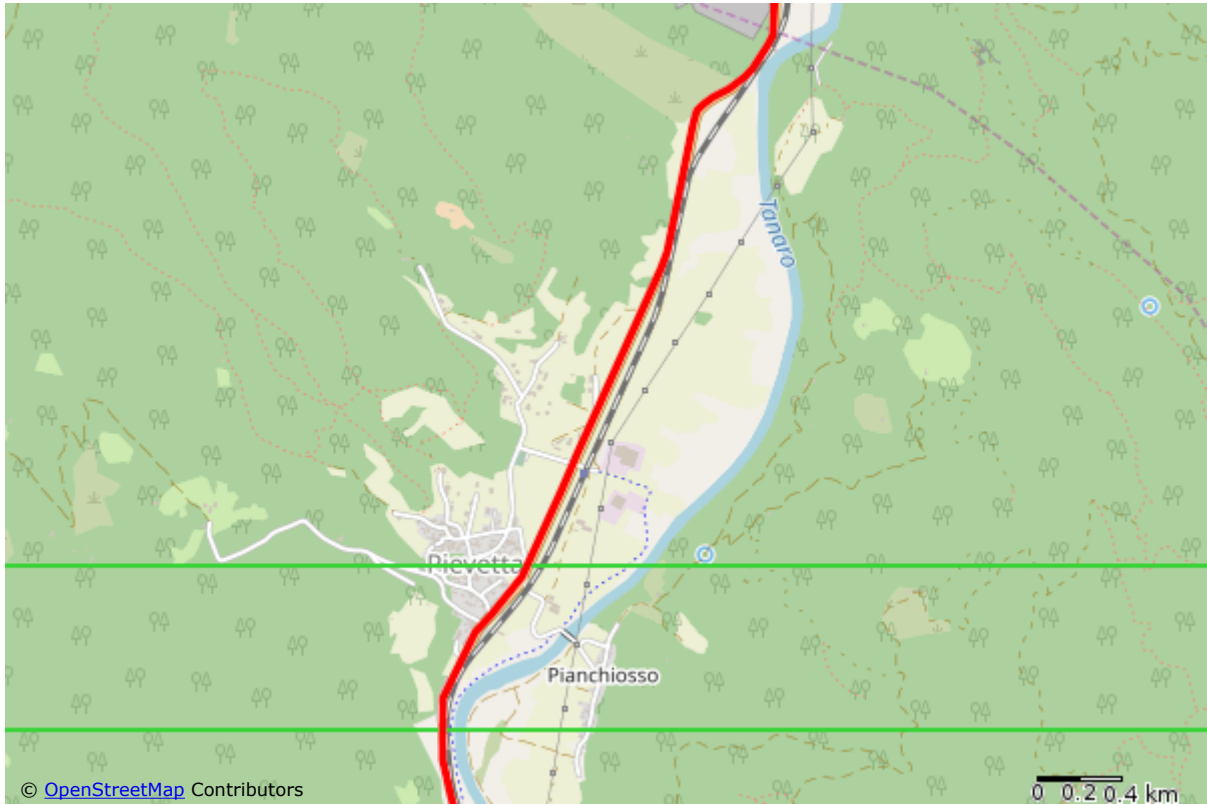
Mappa di dettaglio n° 5



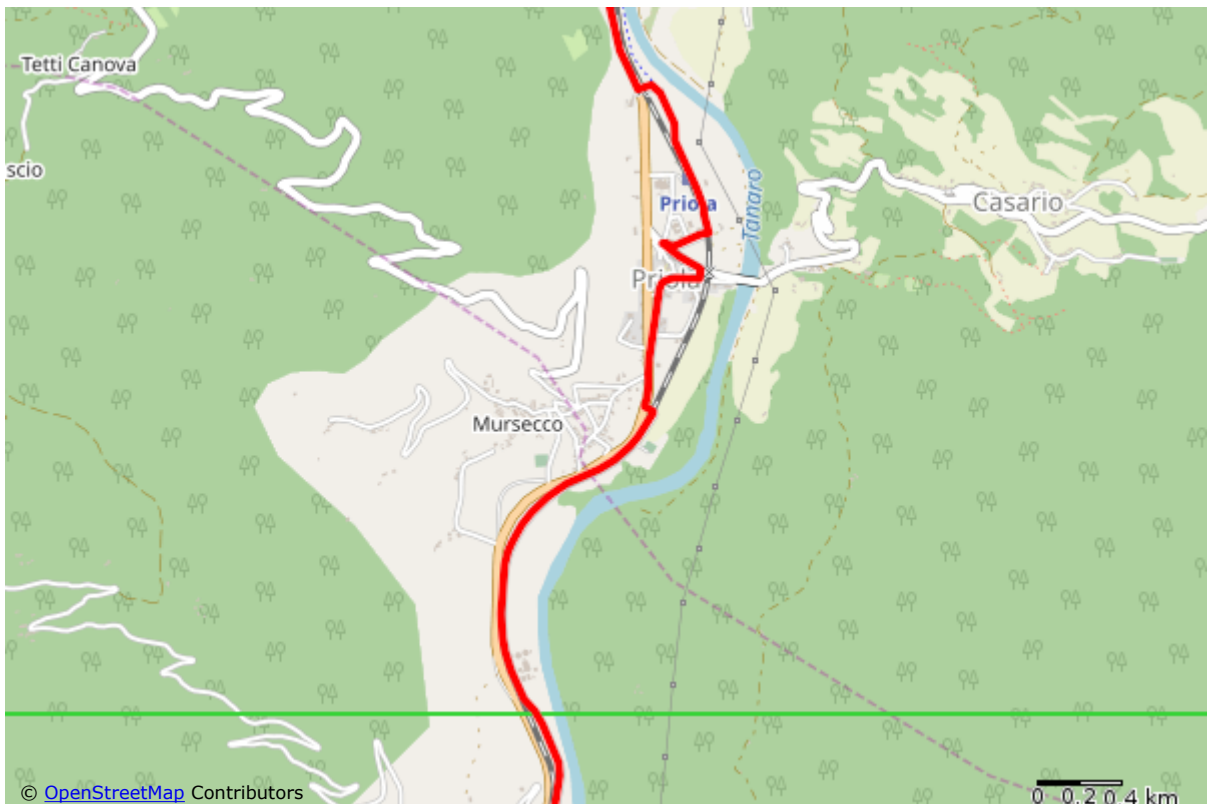
Mappa di dettaglio n° 6



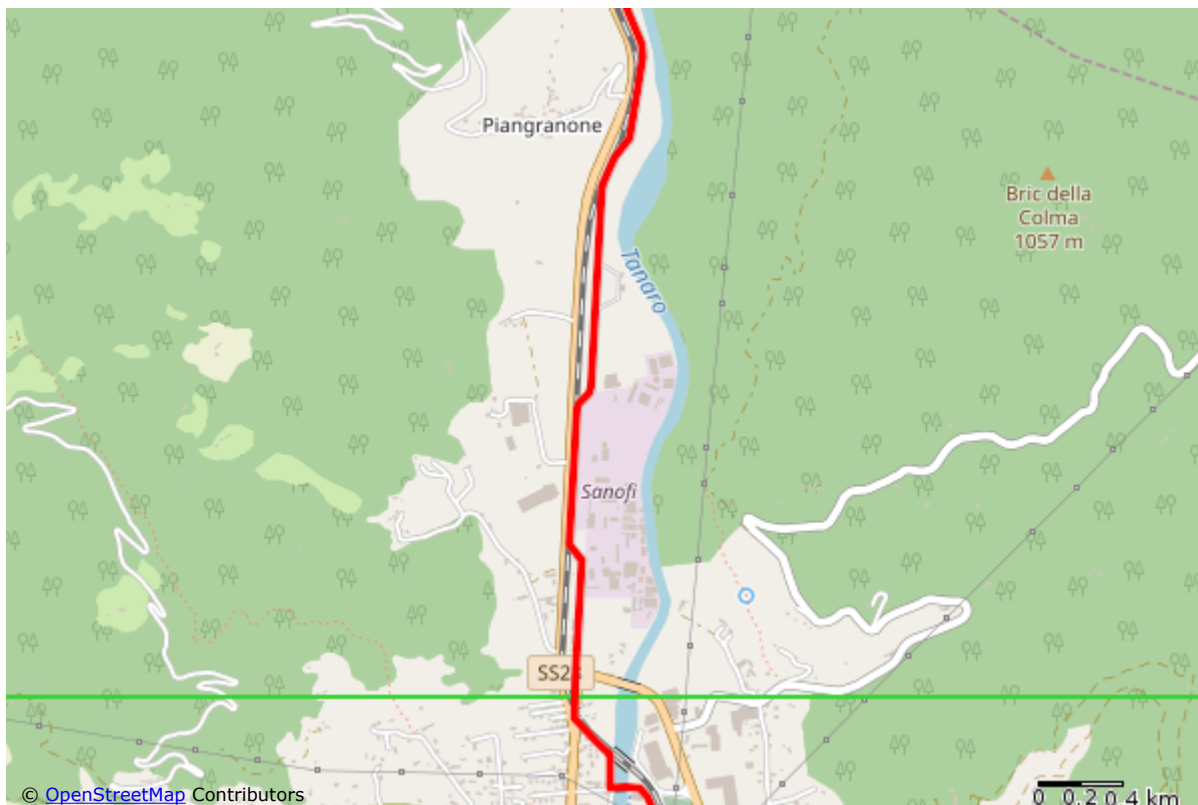
Mappa di dettaglio n° 7



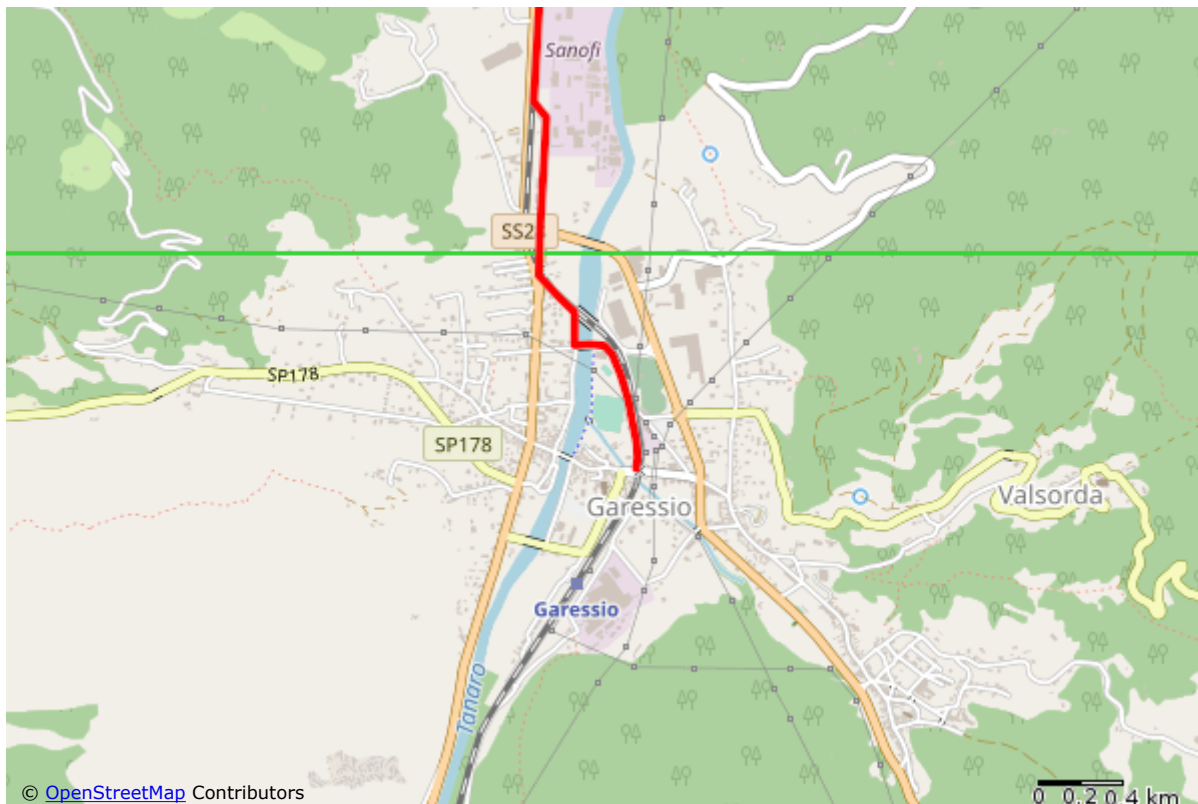
Mappa di dettaglio n° 8



Mappa di dettaglio n° 9



Mappa di dettaglio n° 10



Mappa di dettaglio n° 11